

ZNAKI DROGOWE

znaki ostrzegawcze



- na drogach przy ograniczeniu do 50 km/h - 100 metrów od niebezpieczeństwa (z wyjątkiem znaku ustęp pierwszeństwa przejazdu)
- na pozostałych drogach od 150 do 300 metrów od niebezpieczeństwa

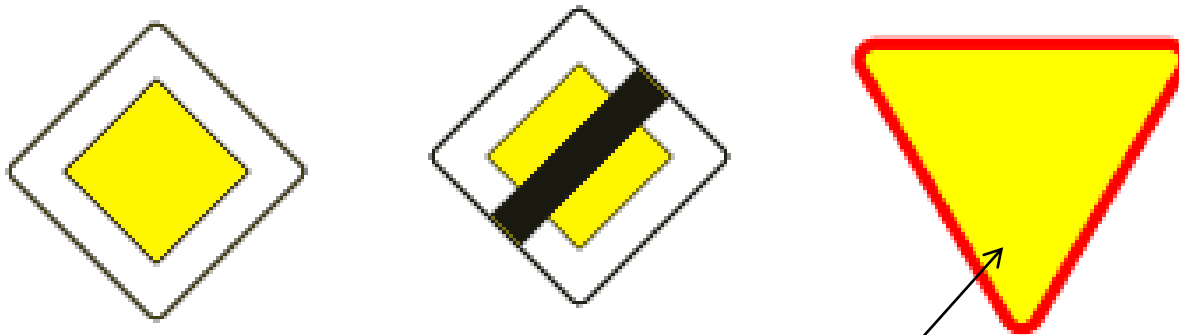
znaki ostrzegawcze



znaki ostrzegawcze




znaki ostrzegawcze i informacyjne



- na drogach przy ograniczeniu do 50 km - 25 metrów od skrzyżowania
- na pozostałych drogach - do 50 metrów od skrzyżowania

znaki ostrzegawcze




znaki ostrzegawcze



znaki ostrzegawcze



znaki ostrzegawcze




znaki ostrzegawcze




znaki zakazu

B 1 zakaz ruchu w obu kierunkach	B 2 zakaz wjazdu	B 3 zakaz wjazdu pojazdów silnikowych, z wyjątkiem motocykli jednośladowych	B 3 a zakaz wjazdu autobusów	B 4 zakaz wjazdu motocykli	B 5 zakaz wjazdu samochodów ciężarowych	B 6 zakaz wjazdu ciągników rolniczych	B - 6/8/9 zakaz wjazdu pojazdów innych niż samochodowe
B 7 zakaz wjazdu pojazdów silnikowych z przyczepą	B 8 zakaz wjazdu pojazdów zaprzęgowych	B 9 zakaz wjazdu rowerów	B - 9/12 zakaz wjazdu rowerów i wózków ręcznych	B 10 zakaz wjazdu motorowerów	B 11 zakaz wjazdu wózków rowerowych	B 12 zakaz wjazdu wózków ręcznych	B 13 zakaz wjazdu pojazdów z materiałami wybuchowymi lub łatwo zapalnymi
B 13 a zakaz wjazdu pojazdów z materiałami niebezpiecznymi	B 14 zakaz wjazdu pojazdów z materiałami, które mogą skazić wodę	B 15 zakaz wjazdu pojazdów o szerokości ponad ...m	B 16 zakaz wjazdu pojazdów o wysokości ponad ...m	B 17 zakaz wjazdu pojazdów o długości ponad ...m	B 18 zakaz wjazdu pojazdów o rzeczywistej masie całkowitej ponad ... t	B 19 zakaz wjazdu o nacisku osi większym niż ...t	B 20 stop
B 21 zakaz skręcania w lewo	B 22 zakaz skręcania w prawo	B 23 zakaz zawracania	B 24 koniec zakazu zawracania	B 25 zakaz wyprzedzania	B 26 zakaz wyprzedzania przez samochody ciężarowe	B 27 koniec zakazu wyprzedzania	B 28 koniec zakazu wyprzedzania przez samochody ciężarowe
B 29 zakaz używania sygnałów dźwiękowych	B 30 koniec zakazu używania sygnałów dźwiękowych	B 31 pierwszeństwo dla nadjeżdżających z przeciwka	B 32 stój kontrola celna	B 33 ograniczenie prędkości	B 34 koniec ograniczenia prędkości	B 35 zakaz postoju	B 36 zakaz zatrzymywania się
B 37 zakaz postoju w dni nieparzyste	B 38 zakaz postoju w dni parzyste	B 39 strefa ograniczonego postoju	B 40 koniec strefy ograniczonego postoju	B 41 zakaz ruchu pieszych	B 42 koniec zakazów	B 43 strefa ograniczonej prędkości	B 44 koniec strefy ograniczonej prędkości

znaki zakazu



4



znaki zakazu



4



4



znaki zakazu




znaki zakazu



znaki zakazu



znaki zakazu



znaki zakazu



4



znaki zakazu



znaki zakazu



znaki nakazu



C 1
nakaz jazdy w prawo
(przed znakiem)



C 2
nakaz jazdy w prawo
(za znakiem)



C 3
nakaz jazdy w lewo
(przed znakiem)



C 4
nakaz jazdy w lewo
(za znakiem)



C 5
nakaz jazdy prosto



C 6
nakaz jazdy prosto
lub w prawo



C 7
nakaz jazdy prosto
lub w lewo



C 8
nakaz jazdy
w prawo lub w lewo



C 9
nakaz jazdy z prawej
strony znaku



C 10
nakaz jazdy z lewej
strony znaku



C 11
nakaz jazdy z prawej
lub lewej strony znaku



C 12
ruch okrężny



C 13
droga dla rowerów



C 13 a
koniec drogi dla rowerów



C 14
prędkość minimalna



C 15
koniec minimalnej
prędkości



C 16
droga dla pieszych



C 16 a
koniec drogi dla pieszych



C 16/13
droga dla pieszych
i rowerów



C 13/16
wskazanie strony drogi
dla pieszych i rowerów



C 17
nakazany kierunek jazdy dla
pojazdów z materiałami
niebezpiecznymi






C 18
nakaz używania
łańcuchów
przeciwpoślizgowych





C 19
koniec nakazu
używania łańcuchów
przeciwpoślizgowych


znaki nakazu



znaki nakazu i informacyjne




znaki nakazu



znaki nakazu



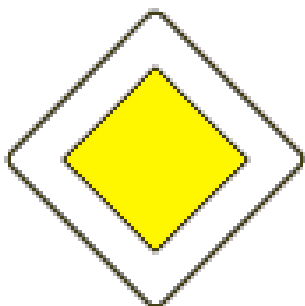
znaki nakazu



znaki informac

D 1 droga z pierwszeństwem	D 2 koniec drogi z pierwszeństwem	D 3 droga jednokierunkowa	D 4 a droga bez przejazdu	D 4 b wjazd na drogę bez przejazdu	D 4 c wjazd na drogę bez przejazdu	D 5 pierwszeństwo na zwyżonym odcinku drogi	D 6 przejście dla pieszych																		
D 6 a przejazd dla rowerzystów	D 6 b przejście dla pieszych i przejazd dla rowerzystów	D 7 droga ekspresowa	D 8 koniec drogi ekspresowej	D 9 autostrada	D 10 koniec autostrady	D 11 początek pasa ruchu dla autobusów z prawej strony	D 11 a początek pasa ruchu dla autobusów z lewej strony																		
D 12 pas ruchu dla autobusów	D 13 początek pasa ruchu powolnego	D 14 pasa ruchu	D 15 przyśtanek autobusowy	D 16 przyśtanek trolejbusowy	D 17 przyśtanek tramwajowy	D 18 parking	D 18 a parking - miejsce zastrzeżone																		
D 18 b parking zastrzeżony	D 19 a postój taksówek bagażowych	D 20 a koniec postoju taksówek bagażowych	D 21 szpital	D 21 a policja	D 22 punkt opatrunkowy	D 23 punkt paliwowa	D 23 a stacja paliwowa tylko z gazem do napędu pojazdów																		
D 24 telefon	D 25 poczta	D 26 stacja obsługi technicznej	D 26 a wulkanizacja	D 26 b myjnia	D 26 c toaleta publiczna	D 26 d natrysk	D 27 bufet lub kawiarnia																		
D 28 restauracja	D 29 hotel (motel)	D 30 obozowisko (kemping)	D 31 obozowisko (kemping) wyposażone w podłączenia elektryczne do przyrępek	D 32 pole białkowe	D 33 schronisko młodzieżowe	D 34 punkt informacji turystycznej	D 34 a informacja radiowa o ruchu drogowym																		
D 35 przejście podziemne dla pieszych	D 35 a schody ruchome w dół	D 36 przejście nadziemne dla pieszych	D 36 a schody ruchome w górę	D 37 tunel	D 38 koniec tunelu	D 40 strefa zamieszkania	D 41 koniec strefy zamieszkania																		
<table border="1"> <tr> <td rowspan="5"></td> <td></td> <td></td> </tr> <tr> <td></td> <td></td> </tr> <tr> <td></td> <td></td> </tr> <tr> <td></td> <td></td> </tr> <tr> <td></td> <td></td> </tr> </table>																									
<table border="1"> <tr> <td></td> <td></td> <td></td> </tr> <tr> <td>D 44 Postój płatny w godz. 7-18</td> <td>D 45 koniec strefy parkowania</td> <td>D 48 zmiana pierwszeństwa</td> </tr> <tr> <td></td> <td></td> <td></td> </tr> <tr> <td>D 46 droga wewnętrzna</td> <td>D 42 obszar zabudowany</td> <td></td> </tr> <tr> <td></td> <td></td> <td></td> </tr> <tr> <td>D 47 koniec drogi wewnętrznej</td> <td>D 43 koniec obszaru zabudowanego</td> <td></td> </tr> </table>											D 44 Postój płatny w godz. 7-18	D 45 koniec strefy parkowania	D 48 zmiana pierwszeństwa				D 46 droga wewnętrzna	D 42 obszar zabudowany					D 47 koniec drogi wewnętrznej	D 43 koniec obszaru zabudowanego	
D 44 Postój płatny w godz. 7-18	D 45 koniec strefy parkowania	D 48 zmiana pierwszeństwa																							
D 46 droga wewnętrzna	D 42 obszar zabudowany																								
D 47 koniec drogi wewnętrznej	D 43 koniec obszaru zabudowanego																								
D 48 pobór opłat																									

znaki informacijske



znaki informacijske



znaki informacyjne i ostrzegawcze



znaki informacyjjne



znaki informacyjjne




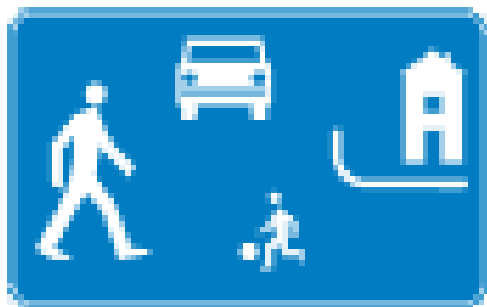
znaki informacyjjne



znaki informacyjne



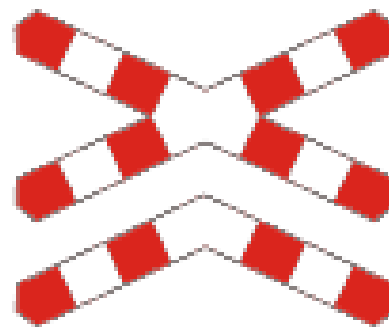
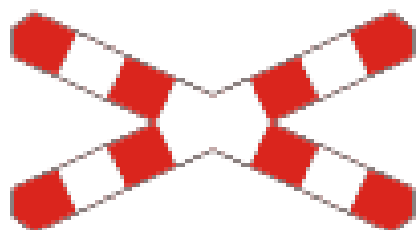
znaki informacyjjne






znaki informacyjne






znaki dodatkowe



znaki dodatkowe



znaki uzupełniające



znaki poziome






znaki poziome




Linia krawędziowa




znaki poziome



znaki poziome






znaki poziome



znaki poziome



sygnalizacja świetlna





tabliczki do znaków

Koniec

100 m

↑ 3,5 km ↑

3 



tabliczki do znaków

100 m

↑1000m↑

Płatna

tabliczki do znaków

Koniec

↑ 500 m ↑

50 m

Nie dotyczy

